



**АДМИНИСТРАЦИЯ
ГОРОДСКОГО ОКРУГА ЩЁЛКОВО**

ПОСТАНОВЛЕНИЕ

от 03.06.2021 № 1584
г. Щёлково, Московская область

Об установлении публичного сервитута в порядке главы V.7 Земельного кодекса Российской Федерации по адресу: Российская Федерация, Московская область, городской округ Щёлково, д.п. Загорянский, ул. Горького, в пользу ГУП МО «Электросеть» (ИНН 5052002110, ОГРН 1025007070285) в целях размещения и эксплуатации существующего объекта электросетевого хозяйства местного значения – ТП 208 с кадастровым номером 50:14:0070137:119

В соответствии с Земельным кодексом Российской Федерации, Федеральным законом от 06.10.2003 № 131-ФЗ «Об общих принципах организации местного самоуправления в Российской Федерации», Законом Московской области от 07.06.1996 № 23/96-ОЗ «О регулировании земельных отношений в Московской области», руководствуясь Уставом муниципального образования городского округа Щёлково Московской области, учитывая публикацию в общественно-политической газете городского

округа Щёлково «Время» от 30.04.2021 № 16 (14715) и размещение на официальном сайте Администрации городского округа Щёлково сообщения о возможном установлении публичного сервитута на земельных участках, расположенных в д.п. Загорянский городского округа Щёлково Московской области, ходатайство Государственного унитарного предприятия Московской области «Электросеть» (далее - ГУП МО «Электросеть») от 23.04.2021 № P001-4500432781-44850933, Администрация городского округа Щёлково постановляет:

1. Установить публичный сервитут на срок 588 месяцев в отношении частей земельных участков с кадастровыми номерами: 50:14:0070137:23, местоположение установлено относительно ориентира, расположенного в границах участка, почтовый адрес ориентира: Московская область, Щёлковский район, п. Загорянский, ул. Воровского, д.7а, общей площадью 2335 кв. м; 50:14:0070137:35, местоположение установлено относительно ориентира, расположенного в границах участка, почтовый адрес ориентира: Московская область, Щёлковский район, п. Загорянский, ул. Горького, д.6, общей площадью 2875 кв. м; 50:14:0070137:121, местоположение: Московская область, Щёлковский район, д.п. Загорянский, ул. Воровского, общей площадью 721 кв. м, в пользу ГУП МО «Электросеть» (ИНН 5052002110, ОГРН 1025007070285), в целях размещения и эксплуатации существующего объекта электросетевого хозяйства местного значения – ТП 208 с кадастровым номером 50:14:0070137:119, в границах в соответствии с Приложением к настоящему постановлению.

1.1. Срок, в течение которого использование земельных участков (их частей), указанных в пункте 1 настоящего постановления, и (или) расположенных на них объектов недвижимого имущества в соответствии с их разрешенным использованием будет невозможно или существенно затруднено в связи с осуществлением публичного сервитута, определяется планами капитального и (или) текущего ремонта, утвержденными ГУП МО «Электросеть», но не более 3 (трех) месяцев в отношении земельных участков, предназначенных для жилищного строительства (в том числе

индивидуального жилищного строительства), ведения личного подсобного хозяйства, садоводства, огородничества, или одного года в отношении иных земельных участков.

1.2. Порядок установления зон с особыми условиями использования территорий и содержание ограничений прав на земельные участки в границах таких зон установлены Постановлением Правительства Российской Федерации от 24.02.2009 № 160 «О порядке установления охранных зон объектов электросетевого хозяйства и особых условий использования земельных участков, расположенных в границах таких зон».

1.3. График проведения работ при осуществлении эксплуатации, капитальном и (или) текущем ремонте ТП 208 с кадастровым номером 50:14:0070137:119, местоположение: Российская Федерация, Московская область, Щёлковский район, д.п. Загорянский, ул. Горького, определяется планами капитального и (или) текущего ремонта, утвержденными ГУП МО «Электросеть».

1.4. ГУП МО «Электросеть» обязано привести земельные участки, указанные в пункте 1 настоящего постановления, в состояние, пригодное для его использования в соответствии с разрешенным использованием, в срок не позднее чем три месяца после завершения строительства, капитального или текущего ремонта, реконструкции, эксплуатации, консервации, сноса инженерного сооружения, для размещения которого был установлен публичный сервитут.

2. Администрации в течение 5 рабочих дней направить копию настоящего постановления в Управление Федеральной службы государственной регистрации, кадастра и картографии по Московской области для внесения сведений об установлении публичного сервитута в отношении земельных участков, указанного в пункте 1 настоящего постановления, в Единый государственный реестр недвижимости.

3. Администрации в течение 5 рабочих дней опубликовать настоящее постановление (без приложений) в общественно-политической газете

городского округа Щёлково «Время» и разместить на официальном информационном сайте Администрации - <http://shhyolkovo.ru>.

3.1. Управлению земельных отношений Администрации городского округа Щёлково в течение 5 рабочих дней направить копию настоящего постановления правообладателям земельных участков, в отношении которых принято решение об установлении публичного сервитута.

4. Управлению земельных отношений Администрации городского округа Щёлково в течение 5 рабочих дней направить обладателю публичного сервитута копию настоящего постановления, сведения о лицах, являющихся правообладателями земельных участков, сведения о лицах, подавших заявления об учёте их прав (обременений прав) на земельные участки, способах связи с ними, копии документов, подтверждающих права указанных лиц на земельные участки.

5. Назначить ответственным за исполнение настоящего постановления начальника Управления земельных отношений Администрации городского округа Щёлково Павлову В.Е.

6. Контроль за выполнением настоящего постановления возложить на заместителя Главы Администрации городского округа Щёлково Суслину Е.В.

Глава
городского округа Щёлково



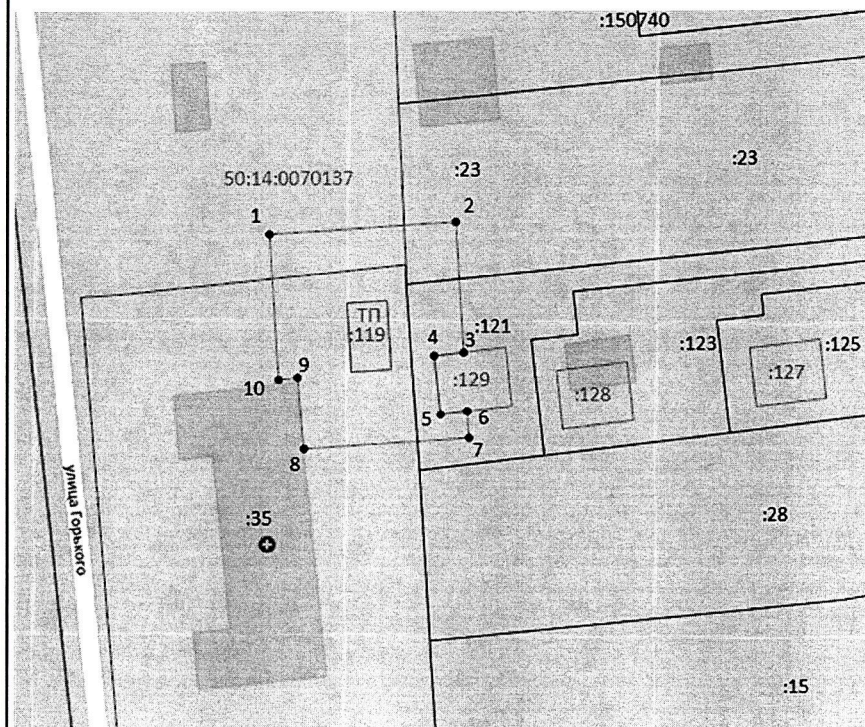
А.А. Булгаков



Приложение
к постановлению Администрации
Городского округа Щёлково
от 03.06.2021 № 1584








Описание местоположения границ публичного сервитута В целях размещения и эксплуатации объекта электросетевого хозяйства местного значения – ТП 208, с кадастровым номером 50614:0070137:119				
Местоположение объекта		Российская Федерация, Московская область, городской округ Щёлково, д.п. Загорянский, ул. Горького		
Система координат		МСК 50, зона 2		
Площадь объекта		693 кв.м		
Перечень характерных точек				
Обозначение характерных точек границ	Координаты, м		Метод определения координат характерной точки	Средняя квадратическая погрешность положения характерной точки (М), м
	X	Y		
1	2	3	4	5
1	488 039,31	2 214 762,34	Метод спутниковых геодезических измерений (определений)	0,10
2	488 040,92	2 214 787,87		0,10
3	488 023,25	2 214 788,97		0,10
4	488 022,79	2 214 784,89		0,10
5	488 014,84	2 214 785,79		0,10
6	488 015,26	2 214 789,46		0,10
7	488 011,62	2 214 789,69		0,10
8	488 010,19	2 214 767,09		0,10
9	488 019,89	2 214 766,18		0,10
10	488 019,61	2 214 763,58		0,10
1	488 039,31	2 214 762,34		0,10

Схема расположения границ публичного сервитута



Масштаб 1:700

Условные обозначения:

-  - Вновь образуемая граница публичного сервитута, сведения о которой достаточны для определения ее местоположения
-  - Существующая часть границы, имеющиеся в ЕГРН сведения о которой достаточны для определения ее местоположения
-  7 - Характерная точка границы зоны публичного сервитута, сведения о которой позволяют однозначно определить ее местоположение
-  : 116 - Кадастровый номер земельного участка в границах кадастрового квартала
-  50:14:0070137 - Границы и номер кадастрового квартала
-  :1267 - Границы и кадастровый номер ОКС по сведениям ЕГРН
-  ТП - Объект электросетевого хозяйства, в отношении которого устанавливается сервитут