



**А Д М И Н И С Т Р А Ц И Я
ГОРОДСКОГО ОКРУГА ЩЁЛКОВО**

ПОСТАНОВЛЕНИЕ

от 12.03.2021 № 634
г. Щёлково, Московская область

Об установлении публичного сервитута в порядке главы V.7 Земельного кодекса Российской Федерации по адресу: Московская область, городской округ Щёлково, г. Щёлково, ул. Сиреневая, кадастровый квартал 50:14:0050281 в пользу ГУП МО «Электросеть» (ИНН 5052002110, ОГРН 1025007070285) в целях размещения и эксплуатации существующего объекта электросетевого хозяйства местного значения – нежилого здания ТП 246 с кадастровым номером 50:14:0050281:304

В соответствии с Земельным кодексом Российской Федерации, Федеральным законом от 06.10.2003 № 131-ФЗ «Об общих принципах организации местного самоуправления в Российской Федерации», Законом Московской области от 07.06.1996 № 23/96-ОЗ «О регулировании земельных отношений в Московской области», руководствуясь Уставом муниципального образования городского округа Щёлково Московской

008397

области, учитывая публикацию в общественно-политической газете городского округа Щёлково «Время» от 06.02.2021 № 4 (14703) и размещение на официальном сайте Администрации городского округа Щёлково сообщения о возможном установлении публичного сервитута на земельных участках, расположенных в г. Щёлково городского округа Щёлково Московской области, ходатайство Государственного унитарного предприятия Московской области «Электросеть» (далее - ГУП МО «Электросеть») от 30.01.2021 № Р001-8366740150-42382972, Администрация городского округа Щёлково постановляет:

1. Установить публичный сервитут на срок 588 месяцев в отношении земельного участка, местоположение: Московская область, городской округ Щёлково, г. Щёлково, ул. Сиреневая, кадастровый квартал 50:14:0050281, общей площадью 511 кв. м, в пользу ГУП МО «Электросеть» (ИНН 5052002110, ОГРН 1025007070285) в целях размещения и эксплуатации существующего объекта электросетевого хозяйства местного значения – нежилого здания ТП 246 с кадастровым номером 50:14:0050281:304, в границах в соответствии с Приложением к настоящему постановлению.

1.1. Срок, в течение которого использование земельного участка (его части), указанного в пункте 1 настоящего постановления, и (или) расположенного на нем объекта недвижимого имущества в соответствии с их разрешенным использованием будет невозможно или существенно затруднено в связи с осуществлением публичного сервитута, определяется планами капитального и (или) текущего ремонта, утвержденными ГУП МО «Электросеть».

1.2. Порядок установления зон с особыми условиями использования территорий и содержание ограничений прав на земельные участки в границах таких зон установлены Постановлением Правительства Российской Федерации от 24.02.2009 № 160 «О порядке установления охранных зон объектов электросетевого хозяйства и особых условий использования земельных участков, расположенных в границах таких зон».

1.3. График проведения работ при осуществлении эксплуатации, капитальном и (или) текущем ремонте нежилого здания ТП 246 с кадастровым номером 50:14:0050281:304, местоположение: Российская Федерация, Московская область, Щёлковский район, город Щёлково,

улица Сиреневая, определяется планом капитального и (или) текущего ремонта, утвержденным ГУП МО «Электросеть».

1.4. ГУП МО «Электросеть» обязано привести земельный участок, указанный в пункте 1 настоящего постановления, в состояние, пригодное для его использования в соответствии с разрешенным использованием, в срок не позднее чем три месяца после завершения строительства, капитального или текущего ремонта, реконструкции, эксплуатации, консервации, сноса инженерного сооружения, для размещения которого был установлен публичный сервитут.

2. Администрации в течение 5 рабочих дней направить копию настоящего постановления в Управление Федеральной службы государственной регистрации, кадастра и картографии по Московской области для внесения сведений об установлении публичного сервитута в отношении земельного участка, указанного в пункте 1 настоящего постановления, в Единый государственный реестр недвижимости.

3. Администрации в течение 5 рабочих дней опубликовать настоящее постановление (без приложений) в общественно-политической газете городского округа Щёлково «Время» и разместить на официальном информационном сайте Администрации - <http://shhyolkovo.ru>.

4. Управлению земельных отношений Администрации городского округа Щёлково в течение 5 рабочих дней направить обладателю публичного сервитута копию настоящего постановления, сведения о лицах, являющихся правообладателями земельных участков, сведения о лицах, подавших заявления об учёте их прав (обременений прав) на земельные участки, способах связи с ними, копии документов, подтверждающих права указанных лиц на земельные участки.


5. Назначить ответственным за исполнение настоящего постановления начальника Управления земельных отношений Администрации городского округа Щёлково Павлову В.Е.

6. Контроль за выполнением настоящего постановления возложить на заместителя Главы Администрации городского округа Суслину Е.В.

Исполняющий полномочия Главы
городского округа Щёлково



С.А. Горячев



Приложение
к Посаdanовлению Администрации
Городского округа Щёлково
от 19.03.2021 № 634

<p>Описание местоположения границ публичного сервитута В целях размещения и эксплуатации объектов электросетевого хозяйства местного значения - здание ТП 246, с кадастровым номером 50:14:0050281:304</p>				
<p>Местоположение объекта</p>		<p>Российская Федерация, Московская область, г.о.Щёлково, г.Щёлково</p>		
<p>Система координат</p>		<p>МСК 50, зона 2</p>		
<p>Площадь объекта</p>		<p>511 кв.м</p>		
<p>Перечень характерных точек</p>				
<p>Обозначение характерных точек границ</p>	<p>Координаты, м</p>		<p>Метод определения координат характерной точки</p>	<p>Средняя квадратическая погрешность положения характерной точки (М), м</p>
	<p>X</p>	<p>Y</p>		
1	2	3	4	5
1	488008,34	2219124,89	<p>Метод спутниковых геодезических измерений (определений)</p>	0,10
2	488021,56	2219114,59		0,10
3	488021,84	2219116,24		0,10
4	488026,59	2219122,13		0,10
5	488027,66	2219121,34		0,10
6	488035,37	2219132,18		0,10
7	488033,98	2219133,26		0,10
8	488039,69	2219140,36		0,10
9	488027,75	2219149,69		0,10
1	488008,34	2219124,89		0,10








Графическое описание местоположения границ публичного сервитута

В целях размещения и эксплуатации объектов электросетевого хозяйства местного значения - здание ТП-246, с кадастровым номером 50:14:0050281:304



Масштаб 1:700

Условные обозначения:

-  - Новь образуемая граница публичного сервитута, сведения о которой достаточны для определения ее местоположения
-  - Существующая часть границы, имеющиеся в ЕГРН сведения о которой достаточны для определения ее местоположения
-  7 - Характерная точка границы зоны публичного сервитута, сведения о которой позволяют однозначно определить ее местоположение
-  : 116 - Кадастровый номер земельного участка в границах кадастрового квартала
-  : 33977 - Границы и кадастровый номер ОКС по сведениям ЕГРН
-  - Границы и номер кадастрового квартала
-  - Объект электросетевого хозяйства, в отношении которого устанавливается публичный сервитут