

РАЗРЕШЕНИЕ
на размещение объекта № 322/2020

Место выдачи г. Щёлково

Дата выдачи 26.11.2020

Администрация городского округа Щёлково Московской области

разрешает

МАУ ГПЦ "ФОК" (ОГРН 1155050004262, ИНН 5050119667), адрес: Московская обл. Щёлковский район, г. Щёлково, ул. Центральная, д. 73
141102 +7(496)5667493 adm@sportfok.ru

размещение объекта

Спортивные и детские площадки (спортивная и детская площадки), согласно прилагаемой Схеме границ

на землях государственная собственность на которые не разграничена

Местоположение: Московская область, городской округ Щёлково, д. Васильевское, кадастровый квартал 50:14:004010. Площадь земельного участка 1388 кв. м

Разрешение выдано на срок: 60 мес.

Начальник Управления
земельных отношений
Администрации
городского округа
Щёлково



В.Е. Павлова







Схема границ



Объект: Размещение спортивных и детских площадок
 Местоположение: Московская область, г.о. Щелково, д. Васильевское
 Кадастровый номер земельного участка/квартала: 50:14:0040109
 Площадь земельного участка: 1388 кв.м.
 Категория земель: земли населенных пунктов
 Вид разрешенного использования: Отдых (рекреация)(код 5.0)
 Обеспечение подъездными путями: земли общего пользования
 Охраняемые объекты: отсутствуют
 Санитарно-защитные зоны: отсутствуют
 Система координат: МСК-50
 Каталог координат:

№ п/п	X, м	Y, м	Дирекцион. угол	Длина, м
1	489 011,12	2 214 801,17		
2	489 004,16	2 214 817,13	113° 33,7'	17,41
3	488 967,52	2 214 801,14	203° 34,6'	39,98
4	488 939,85	2 214 789,22	203° 18,4'	30,13
5	488 952,07	2 214 770,07	302° 32,6'	22,72
6	489 008,17	2 214 798,78	27° 6,1'	63,02
1	489 011,12	2 214 801,17	39° 0,8'	3,80

Условные обозначения:

-  - границы испрашиваемого земельного участка
-  - кадастровые границы земельных участков
-  - границы кадастровых кварталов
-  - Охранная зона ЛЭП 0,4 кВ
-  - Охранная зона газопровода
-  - Зона с особыми условиями использования территории

Описание границ смежных землепользователей:

от т.1 до т. 2 - земли общего пользования
 от т. 2 до т. 3 - земельный участок с кад. №500:14:0040109:210
 от т. 3 до т. 4 - земельный участок с кад. № 50:14:0040109:14
 от т. 4 до т. 5, от т. 5 до т. 6, от т. 6 до т. 1 - земли общего пользования

ЭКСПЛИКАЦИЯ	
Всего	1388 кв.м.
из них:	
земли населенных пунктов	1388 кв.м.

Масштаб: 1:500