

РЕШЕНИЕ ИМЕНЕМ РОССИЙСКОЙ ФЕДЕРАЦИИ

12 декабря 2019 года

г. Красногорск,
Московская область

Московский областной суд в составе:
председательствующего судьи Вердияна Г. В.,
при ведении протокола помощником судьи Железным А.К.,
с участием прокурора прокуратуры Московской области Корнилова П. С.,
рассмотрев в открытом судебном заседании административное дело
№ 3а-84/2019 по административному исковому заявлению Федерального
агентства лесного хозяйства о признании недействующим со дня принятия
решения Совета депутатов сельского поселения Огудневское Щёлковского
муниципального района Московской области от 29 ноября 2012 года № 194
«Об утверждении Генерального плана сельского поселения Огудневское
Щёлковского муниципального района Московской области» в части
включения в границы сельского поселения Огудневское Щёлковского
муниципального района Московской области участков лесного фонда общей
площадью 455,8285 га,

у с т а н о в и л:

Советом депутатов сельского поселения Огудневское Щёлковского
муниципального района Московской области 29 ноября 2012 года принято
решение за № 194 «Об утверждении Генерального плана сельского
поселения Огудневское Щёлковского муниципального района Московской
области».

Федеральное агентство лесного хозяйства обратилось (далее, в том
числе, административный истец) в суд с административным иском
заявлением о признании недействующим со дня принятия решения Совета
депутатов сельского поселения Огудневское Щёлковского муниципального
района Московской области от 29 ноября 2012 года № 194 «Об утверждении
Генерального плана сельского поселения Огудневское Щёлковского
муниципального района Московской области» в части включения в границы
сельского поселения Огудневское Щёлковского муниципального района
Московской области (пос. Огудневского лесничества, д. Малые Жеребцы, д.
Малые Петрицы, с. Перовское, д. Огуднево, д. Верея-Богородское, д. Вторая

Алексеевка, д. Каблуково, д. Аксиньино, д. Первая Алексеевка, с. Душоново, д. Протасово) участков лесного фонда общей площадью 455,8285 га месторасположением:

- Московское учебно-опытное лесничество, Огудневское участковое лесничество, квартал 74 выделы 22, 24, 25, 27, 28, 29 квартал 80 выделы 11, 12, 13, 14, 15, 16, квартал 81, выделы 14, 17, 19, 20, 21, 23, 24, 26, 27, 28, 29, 31, квартал 87, выделы 1, 2, 3, 4, 5, 7, квартал 88 выделы 14, 15, 16, 26, 32, площадь наложения 11,4979 га (пос. Огудневского лесничества).

- Московское учебно-опытное лесничество, Огудневское участковое лесничество, квартал 73 выдел 1, квартал 74 выделы 1, 2, 13, 17, квартал 75, выделы 5, 6, площадь наложения 0,3871 га (д. Малые Жеребцы).

- Московское учебно-опытное лесничество, Огудневское участковое лесничество, квартал 72, выделы 5, 16, квартал 73, выделы 1, 4, 7, 9, 10, квартал 85, выделы 1, 2, 3, 4, 5, 6, 7, 8, 11, 12, 13, 14, 15, 16, 18, 23, квартал 86, выделы 22, 24, квартал 87, выделы 17, 18, 22, 32, 34, 45, 48, 51, квартал 91, выделы 5, 8, 18, 19, 31, 36, 37, 38 площадь наложения 13,7527 га (д. Малые Петрицы).

- Московское учебно-опытное лесничество, Воря-Богородское участковое лесничество, квартал 9, выдел 26, квартал 10 выделы 14, 15, 16, 17, 18 площадь наложения 0,2134 (с. Петровское).

- Московское учебно-опытное лесничество, Воря-Богородское участковое лесничество, квартал 57 выдел 8. Площадь наложения 0,0303 га (д. Огуднево).

Московское учебно-опытное лесничество, Воря-Богородское участковое лесничество, квартал 47, выдел 1, 16, квартал 48, выдел 1, 2, 12, 14, 15, 17, 24, квартал 49 выдел 5, 40, 43. Площадь наложения 0,6279 га (д. Воря-Богородское).

- Московское учебно-опытное лесничество, Воря-Богородское участковое лесничество, квартал 28, выдел 9, квартал 33, выдел 12, 15, квартал 37, выдел 4, 8, 9, 10, 11, 16, квартал 38 выдел 1, 3, площадь наложения 1,173 га (д. Вторая Алексеевка).

- Московское учебно-опытное лесничество, Воря-Богородское участковое лесничество, квартал 47 выдел 6, 11, 12, 13, 14, 15, квартал 60 выдел 1-19, 22-24, 27, 28-31, 33, 35, 36, 37, квартал 61, выдел 9-20, 22, 25, 26, 32, 33, квартал 62, выдел 31, 32, 33, 34, 35, 36, 37, 38, 39, 41, 44, квартал 63, выдел 9, 13, 22, 23, 25, 26, 28, 29, квартал 72, выдел 1-6, 8, 20, 21, 22, 25, 26, 27, 28, 32, 33, 37-42, 44, 48, 49, 51, площадь наложения 137,7528 га (пос. Клюквенный).

- Московское учебно-опытное лесничество, Воря-Богородское

участковое лесничество, квартал 71, выделы 29, 30, 32, квартал 77, выделы 1-10, Щелковское сельское, квартал 5 выдел 9, площадь наложения 35,0557 га (д.Аксиньино).

- Московское учебно-опытное лесничество, Воря-Богородское участковое лесничество, квартал 78 выделы 44, квартал 91, выделы 1, 2, 5, 6, 8, 9, 10, Щелковское сельское участковое лесничество квартал 5 выделы 15, 16, 17, 18, 20, 21 площадь наложения 21,9392 га (д. Первая Алексеевка).

- Московское учебно-опытное лесничество, Воря-Богородское участковое лесничество, квартал 97, выделы 1, 2, квартал 98, выделы 1, 2, 3, 4, 8, 35, 37, 38 Щелковское сельское участковое лесничество квартал 5, выделы 1, 38, 39, 40, 41, площадь наложения 113,0399 га (д. Душоново).

- Московское учебно-опытное лесничество, Огудневское участковое лесничество, квартал 66, выделы 10, 18, 19, 20, 22, 23, 24, 25, 26, квартал 67, выделы 12, 13, 14, квартал 74 выделы 1, 2, Щелковское сельское участковое лесничество квартал 5 выделы 2, 3, 4, 5, 6, 7, 8 площадь наложения 120,3586 (д. д. Потасово).

В обоснование своего требования административный истец указывает, что вопреки требованиям законодательства, без согласования с Федеральным агентством лесного хозяйства и соблюдения установленной процедуры, в границы сельского поселения Огудневское Щёлковского муниципального района Московской области были включены земли лесного фонда, чем нарушены права собственника земель лесного фонда – Российской Федерации.

От первоначального административного ответчика – Совета депутатов сельского поселения Огудневское Щёлковского муниципального района Московской области поступили письменные возражения на предъявленный административный иск, в котором отмечается, что в соответствии с ч. 7 ст. 25 Градостроительного кодекса Российской Федерации (далее ГрК Российской Федерации), в редакции Федерального закона от 20 марта 2011 года № 411-ФЗ, согласование проекта генерального плана сельского поселения осуществляется с федеральным органом исполнительной власти, высшим исполнительным органом государственной власти субъекта РФ, в границах которого находится поселение, с органами местного самоуправления муниципальных образований, имеющих общую границу с поселением, с органами местного самоуправления муниципального района, в границах которого находится поселение, в течении трёх месяцев со дня поступления в эти органы уведомления об обеспечении доступа к проекту генерального плана и материалам по его обоснованию в информационной системе территориального планирования.

Согласно п. 2.1. Порядка, утвержденного приказом Минрегиона России от 27 февраля 2012 года № 69, результаты согласования проекта генерального плана подлежали оформлению в виде заключения. В случае неполучения органом местного самоуправления в установленный трехмесячный срок заключений по проекту, проект считается согласованным.

В соответствии с п. 2.1. Порядка, утвержденного приказом Минрегиона России от 27 февраля 2012 года № 69, орган местного самоуправления, уполномоченный на подготовку документа территориального планирования, направляет уведомление об обеспечении доступа к проекту территориального планирования и материалам по его обоснованию в информационной системе, в том числе, в Министерство регионального развития Российской Федерации. Уведомления об обеспечении доступа к проекту генерального плана сельского поселения Огудневское были направлены в соответствующие органы, в том числе Минрегион России посредством электронных и почтовых отправок и получено им 20 июня 2012 года, который в силу п. 2.2. указанного порядка в трёхдневный срок с момента получения уведомления должен был уведомить федеральные органы исполнительной власти, которые уполномочены на осуществление функций по выработке государственной политики в сфере лесного хозяйства. Несмотря на то, что Министерство регионального развития Российской Федерации было обеспечено доступом к проекту генерального плана сельского поселения, Федеральное агентство лесного хозяйства не воспользовалось своим правом на выражение несогласия с ним и возражения в Минрегион России не направило, что даёт основания считать генеральный план сельского поселения Огудневское согласованным.

Поскольку предусмотренная законом процедура проведения публичных слушаний по проекту оспариваемого генерального плана и его утверждения соблюдена, Совет депутатов сельского поселения Огудневское Щёлковского муниципального района Московской области просил отказать административному истцу в удовлетворении заявленных требований (л. д. 102-115 т. 1).

Законом Московской области «Об организации местного самоуправления на территории Щёлковского муниципального района», принятым постановлением Московской областной Думы 20 декабря 2018 года № 45/71-Д и подписанным Губернатором Московской области 28 декабря 2018 года № 258/2018-03, объединены территории населённых пунктов, в том числе, сельского поселения Огудневское, без изменения

границ территории Щёлковского муниципального района с прекращением полномочий органов местного самоуправления (л. д. 46-47 т. 3).

Решением Совета депутатов Щёлковского муниципального района Московской области от 11 января 2019 года № 877/83 Совет депутатов сельского поселения Огудневское Щёлковского муниципального района Московской области ликвидирован (л. д. 42-43 т. 3).

Определением Московского областного суда от 14 марта 2019 года произведена замена административного ответчика Совет депутатов сельского поселения Огудневское Щёлковского муниципального района Московской области на Совет депутатов городского округа Щёлково Московской области (л. д. 58-61 т. 3).

Административный ответчик - Совет депутатов городского округа Щёлково Московской области суду представил письменные возражения на административный иск Федерального агентства лесного хозяйства, где просит отказать в его удовлетворении, так как при принятии оспариваемых нормативных правовых актов требования законодательства соблюдены (л. д. 177-181 т. 3).

Представителем заинтересованного лица - Комитета лесного хозяйства Московской области суду представлены письменные возражения на заявленный административный иск. Заинтересованное лицо просит удовлетворить административный иск Федерального агентства лесного хозяйства, ссылаясь на то, что включение в состав земель населенного пункта земель Лесного фонда, находящихся в собственности Российской Федерации, является незаконным (л. д. 74-74 т. 1).

Представитель Федеральное агентство лесного хозяйства Миятлиева Д. М. в судебном заседании полностью поддержала заявленный административный иск.

Представитель административного ответчика Совета депутатов городского округа Щёлково Московской области и одновременно администрации городского округа Щёлково Московской области Мясова С. А. в судебном заседании возражала против удовлетворения заявленного иска, по основаниям, указанным в письменных возражениях.

Представитель заинтересованного лица – Комитета лесного хозяйства Московской области Рзумак М. А. в судебном заседании поддержал позицию административного истца.

Иные лица, участвующие в деле, будучи надлежаще извещенными о времени и месте рассмотрения дела, в судебное заседание не явились. Дело рассмотрено в их отсутствие.

Заслушав объяснения лиц, участвующих в деле, заключение прокурора прокуратуры Московской области Корнилова П. С., полагавшего удовлетворить заявленный административный иск, суд приходит к следующему.

Согласно пункту 1 части 1 статьи 8, пункту 2 части 1 статьи 18, части 1 статьи 24 ГрК Российской Федерации, пункту 20 части 1 статьи 14, части 1 статьи 7 Федерального закона от 6 октября 2003 года № 131-ФЗ «Об общих принципах организации местного самоуправления в Российской Федерации» в редакциях, действовавших на дату принятия решения Советом депутатов сельского поселения Огудневское Щёлковского муниципального района Московской области 29 ноября 2012 года за № 194 «Об утверждении Генерального плана сельского поселения Огудневское Щёлковского муниципального района Московской области», утверждение генерального плана поселения, который является документом территориального планирования муниципального образования, относится к вопросам местного значения поселения. Генеральный план поселения утверждается муниципальным правовым актом представительного органа местного самоуправления поселения. Муниципальные правовые акты, принятые по вопросам градостроительной деятельности, не должны противоречить Градостроительному кодексу Российской Федерации (часть 4 статьи 3 ГрК Российской Федерации).

Как установлено судом и подтверждено материалами дела, решение Совета депутатов сельского поселения Огудневское Щёлковского муниципального района Московской области 29 ноября 2012 года принято уполномоченным органом. Указанный нормативный правовой акт опубликован в официальном издании «Вестник сельского поселения Огудневское», в ноябрьском 2012 года выпуске № 9(37) (л. д. 120-128 т. 4).

Судом также установлено, что процедура, предшествующая утверждению Генерального плана сельского поселения Огудневское Щёлковского муниципального района муниципального района Московской области, согласно требованиям статьи 11 статьи 24 ГрК Российской Федерации, соблюдена.

Приведенное доведено до всеобщего сведения посредством размещения в открытом доступе на сайте органа местного самоуправления и путем официального опубликования в общественно-политической газете Щёлковского района Московской области «Время» в отдельных изданиях (л. д. 111-163 т. 1).

Указанные обстоятельства, лицами, участвующими в деле, не оспариваются.

В соответствии с частью 1 статьи 7 Земельного кодекса Российской Федерации (далее по тексту ЗК Российской Федерации) земли в Российской Федерации по целевому назначению подразделяются на категории, в том числе, земли населенных пунктов (пункт 2) и земли лесного фонда (пункт 5).

Частью 2 статьи 7 ЗК Российской Федерации предусмотрено, что земли, указанные в части 1 настоящей статьи, используются в соответствии с установленным для них целевым назначением. Правовой режим земель определяется исходя из принадлежности к той или иной категории и разрешенного использования в соответствии с зонированием территорий, общие принципы и порядок проведения которого устанавливаются федеральными законами и требованиями специальных федеральных законов.

В силу части 1 статьи 83 ЗК Российской Федерации землями поселений признаются земли, используемые и предназначенные для застройки и развития городских и сельских поселений и отделенные их чертой от земель других категорий.

Согласно части 1 статьи 101 ЗК Российской Федерации к землям лесного фонда относятся лесные земли (земли, покрытые лесной растительностью и не покрытые ею, но предназначенные для ее восстановления, - вырубки, гари, редины, прогалины и другие) и предназначенные для ведения лесного хозяйства нелесные земли (просеки, дороги, болота и другие).

Порядок использования и охраны земель лесного фонда регулируется ЗК Российской Федерации и лесным законодательством (часть 6 статьи 101 ЗК Российской Федерации).

Лесные участки в составе земель лесного фонда согласно части 1 статьи 8 Лесного кодекса Российской Федерации (далее - ЛК Российской Федерации) находятся в федеральной собственности.

Как установлено частью 3 статьи 6 ЛК Российской Федерации границы земель лесного фонда и границы земель иных категорий, на которых располагаются леса, определяются в соответствии с земельным законодательством, лесным законодательством и законодательством о градостроительной деятельности.

Статья 8 ЗК Российской Федерации устанавливает критерии отнесения земель к категориям, а также порядок перевода их из одной категории в другую. Согласно части 1 указанной статьи перевод земель населенных пунктов в земли иных категорий и земель иных категорий в земли населенных пунктов, независимо от их форм собственности, осуществляется

путем установления или изменения границ населенных пунктов в порядке, установленном Земельным кодексом Российской Федерации и законодательством Российской Федерации о градостроительной деятельности.

Также в соответствии с частью 1 статьи 8 Федерального закона от 21 декабря 2004 года № 172-ФЗ «О переводе земель или земельных участков из одной категории в другую» (далее - Федеральный закон №172-ФЗ) установление или изменение границ населенных пунктов, а также включение земельных участков в границы населенных пунктов либо исключение земельных участков из границ населенных пунктов является переводом земель населенных пунктов или земельных участков в составе таких земель в другую категорию либо переводом земель или земельных участков в составе таких земель из других категорий в земли населенных пунктов.

Порядок установления или изменения границ населенных пунктов определен статьей 84 ЗК Российской Федерации. Установлением или изменением границ населенных пунктов является утверждение или изменение генерального плана городского округа, поселения, отображающего границы населенных пунктов, расположенных в границах соответствующего муниципального образования.

Порядок подготовки и утверждения генерального плана поселения, генерального плана городского округа определен положениями статьи 24 ГрК Российской Федерации, которая предусматривает обязательное согласование проекта генерального плана в соответствии со статьей 25 ГрК Российской Федерации.

Проект генерального плана подлежит согласованию с уполномоченным Правительством Российской Федерации федеральным органом исполнительной власти в установленном порядке, в том числе в случае, когда предусматривается включение в соответствии с указанным проектом генерального плана в границы населенных пунктов, входящих в состав поселения, городского округа, земельных участков из земель лесного фонда.

На момент принятия решения Совета депутатов сельского поселения Огудневское Щёлковского Муниципального района Московской области от 29 ноября 2012 года № 194 порядок согласования проектов документов территориального планирования муниципальных образований регламентирован Приказом Министерства регионального развития Российской Федерации от 27 февраля 2012 года № 69 «Об утверждении порядка согласования проектов документов территориального планирования муниципальных образований, состава и порядка работы согласительной комиссии при согласовании проектов документов территориального

планирования муниципальных образований».

Положениями указанного нормативного правового акта установлено, что в случае, когда предложения, содержащиеся в проекте документа территориального планирования муниципального образования, предполагают изменение существующих или в соответствии со схемами территориального планирования Российской Федерации планируемых границ земель лесного фонда, проект документа территориального планирования подлежит направлению на согласование в федеральный орган исполнительной власти, уполномоченный на осуществление функций по выработке государственной политики и нормативно-правовому регулированию в соответствующей сфере деятельности, для рассмотрения и представления заключения в части вопросов, входящих в компетенцию этого уполномоченного отраслевого органа.

Министерство природных ресурсов и экологии Российской Федерации, действующее на основании Положения, утвержденного постановлением Правительства Российской Федерации от 29 мая 2008 года № 404 (действующего на момент принятия оспариваемого акта) и постановлением Правительства Российской Федерации от 11 ноября 2015 года № 1219, является федеральным органом исполнительной власти, осуществляющим функции по выработке государственной политики и нормативно-правовому регулированию в области лесных отношений.

Федеральное агентство лесного хозяйства, действующее на основании Положения, утвержденного постановлением Правительства Российской Федерации от 23 сентября 2010 года № 736, в силу пунктов 1, 5.4.2, 5.4.3 Положения осуществляет функции по контролю и надзору в области лесных отношений (за исключением лесов, расположенных на особо охраняемых природных территориях), по управлению государственным имуществом в области лесных отношений, а также осуществляет рассмотрение в установленном порядке материалов о переводе земель лесного фонда или земельных участков земель лесного фонда в земли других (иных) категорий и рассмотрение проектов схем территориального планирования субъектов Российской Федерации, генеральных планов гг. Москвы и Санкт-Петербурга, схем территориального планирования муниципальных районов, генеральных планов поселений, генеральных планов городских округов и подготовку заключений в пределах своей компетенции.

В соответствии с частью 7 статьи 9 ГрК Российской Федерации органы местного самоуправления обязаны обеспечить доступ к проектам документов территориального планирования муниципальных образований и материалам по обоснованию таких проектов в информационной системе

территориального планирования с использованием официального сайта в сети «Интернет», определенного федеральным органом исполнительной власти, уполномоченным на осуществление контроля за соблюдением порядка ведения информационной системы территориального планирования не менее чем за три месяца до их утверждения.

В части 8 данной статьи установлено, что органы местного самоуправления уведомляют в электронной форме и (или) посредством почтового отправления органы государственной власти и органы местного самоуправления в соответствии со статьями 12, 16, 21 и 25 ГрК Российской Федерации об обеспечении доступа к проектам территориального планирования муниципальных образований и материалам по обоснованию таких проектов в информационной системе территориального планирования в трехдневный срок со дня обеспечения данного доступа.

Таким образом, при включении в границы населенного пункта лесных участков, расположенных на землях лесного фонда, посредством установления и изменения границы населенного пункта, является обязательным обеспечение процедуры согласования проекта генерального плана с Федеральным агентством лесного хозяйства.

В подтверждение границ лесного фонда, которые оказались включенным в границы сельского поселения Огудневское Щёлковского муниципального района Московской области, административный истец представил:

- план лесного участка (карта-схема расположения и границы лесного участка (л. д. 42 т. 2);

- проектную документацию для регистрации прав собственности Российской Федерации на лесные участки в составе земель лесного фонда по Щёлковскому району Московской области (л. д. 43-46 т. 2);

- карту-схему (план лесного участка) Щёлковского учебно-опытного лесхоза (л. д. 54 т. 2);

- свидетельства о государственной регистрации права собственности Российской Федерации на лесной участок, приказ Федерального агентства лесного хозяйства от 12 января 2009 года № 1 «Об определении количества лесничеств на территории Московской области и установлении их границ», Лесохозяйственный регламент московского учебно-опытного лесничества (л. д. 75-88 т. 1);

- план лесных участков Щёлковского района Московской области и таксационное описание лесных участков с указанием границ лесного фонда (приложения 1 и 2 к административному делу № 3а-84/2019).

Как следует из чертежа лесного участка Московского учебно-

опытного лесничества Московской области с пространственным размещением границ сельского поселения Огудневское Щёлковского муниципального района Московской области, установленных проектом генерального плана сельского поселения Огудневское Щёлковского муниципального района Московской области, общая площадь наложения населённых пунктов на земли лесного фонда составляет 455,8285 га (л. д. 269 т. 1).

Согласно представленному суду заключению кадастрового инженера установлено наложение площадей границ земель населённых пунктов сельского поселения Огудневское Щёлковского района Московской области на земли лесного фонда с определением площадей и координат поворотных точек, а также указанием местоположения по лесным кварталам (л. д. 1-50 т. 4).

Допрошенный в судебном заседании в качестве специалиста Кужекин Д. А. подтвердил данные им заключения о наложении границ земель населённых пунктов сельского поселения Огудневское Щёлковского района Московской области на земли лесного фонда.

Сопоставление представленных суду письменных и графических материалов с утвержденным генеральным планом сельского поселения Огудневское Щёлковского муниципального района (л. д. 305 т. 1) дает основание прийти к выводу о наличии наложений, утвержденных генеральным планом сельского поселения Огудневское Щёлковского муниципального района Московской области, на земли лесного фонда в указанном размере.

Настаивая на соблюдении установленной законодательством процедуры включения земель лесного фонда в состав земель сельского поселения Огудневское Щёлковского муниципального района Московской области, административным ответчиком не представлено относимых и допустимых доказательств согласования этого с Федеральным агентством лесного хозяйства, как того требуют приведенные выше требования закона и подзаконных актов. Указанное даёт основание суду прийти к выводу о незаконности включения в состав земель названного населённого пункта земель лесного фонда. В связи с этим суд находит заявленный административный иск подлежащим удовлетворению.

При этом суд отмечает, что земли лесного фонда являются особо охраняемыми объектами, находящимися в Федеральной собственности, и в связи с этим установлен особый порядок перевода этих земель в иную категорию, исключающий произвольный или в обход установленных правил перевод этих земель в иную категорию.

Учитывая, что Генеральный план, утвержденный решением Совета депутатов сельского поселения Огудневское Щёлковского муниципального района Московской области от 29 ноября 2012 года № 194, применялся и на его основе, предположительно, реализовывались права граждан и организаций, суд полагает возможным признать данный нормативный правовой акт недействующим в оспариваемой части со дня вступления решения суда в законную силу.

На основании изложенного, руководствуясь статьями 175-178, 215 КАС Российской Федерации, суд

р е ш и л:

административное исковое заявление Федерального агентства лесного хозяйства удовлетворить.

Признать недействующим со дня вступления настоящего решения в законную силу решение Совета депутатов сельского поселения Огудневское Щёлковского муниципального района Московской области от 29 ноября 2012 года № 194 «Об утверждении Генерального плана сельского поселения Огудневское Щёлковского муниципального района Московской области» в части включения в границы сельского поселения Огудневское Щёлковского муниципального района Московской области (пос. Огудневского лесничества, д. Малые Жеребцы, д. Малые Петрищи, с. Перовское, д. Огуднево, д. Верея-Богородское, д. Вторая Алексеевка, д. Каблуково, д. Аксиньино, д. Первая Алексеевка, с. Душоново, д. Протасово) участков лесного фонда общей площадью 455,8285 га месторасположением:

- Московское учебно-опытное лесничество, Огудневское участковое лесничество, квартал 74 выделы 22, 24, 25, 27, 28, 29 квартал 80 выделы 11, 12, 13, 14, 15, 16, квартал 81, выделы 14, 17, 19, 20, 21, 23, 24, 26, 27, 28, 29, 31, квартал 87, выделы 1, 2, 3, 4, 5, 7, квартал 88 выделы 14, 15, 16, 26, 32, площадь наложения 11,4979 га (пос. Огудневского лесничества).

- Московское учебно-опытное лесничество, Огудневское участковое лесничество, квартал 73 выдел 1, квартал 74 выделы 1, 2, 13, 17, квартал 75, выделы 5, 6, площадь наложения 0,3871 га (д. Малые Жеребцы).

- Московское учебно-опытное лесничество, Огудневское участковое лесничество, квартал 72, выделы 5, 16, квартал 73, выделы 1, 4, 7, 9, 10, квартал 85, выделы 1, 2, 3, 4, 5, 6, 7, 8, 11, 12, 13, 14, 15, 16, 18, 23, квартал 86, выделы 22, 24, квартал 87, выделы 17, 18, 22, 32, 34, 45, 48, 51, квартал 91, выделы 5, 8, 18, 19, 31, 36, 37, 38 площадь наложения 13,7527 га (д. Малые Петрищи).

- Московское учебно-опытное лесничество, Воря-Богородское участковое лесничество, квартал 9, выдел 26, квартал 10 выделы 14, 15, 16, 17, 18 площадь наложения 0,2134 (с. Петровское).

- Московское учебно-опытное лесничество, Воря-Богородское участковое лесничество, квартал 57 выделы 8. Площадь наложения 0,0303 га (д. Огуднево).

Московское учебно-опытное лесничество, Воря-Богородское участковое лесничество, квартал 47, выделы 1,16, квартал 48, выделы 1, 2, 12, 14, 15, 17, 24, квартал 49 выделы 5, 40, 43. Площадь наложения 0,6279 га (д. Воря-Богородское).

- Московское учебно-опытное лесничество, Воря-Богородское участковое лесничество, квартал 28, выдел 9, квартал 33, выделы 12, 15, квартал 37, выделы 4, 8, 9, 10, 11, 16, квартал 38 выделы 1, 3, площадь наложения 1,173 га (д. Вторая Алексеевка).

- Московское учебно-опытное лесничество, Воря-Богородское участковое лесничество, квартал 47 выделы 6,11, 12, 13, 14, 15, квартал 60 выделы 1-19, 22-24, 27, 28-31, 33, 35, 36, 37, квартал 61, выделы 9-20, 22, 25, 26, 32, 33, квартал 62, выделы 31, 32, 33, 34, 35, 36, 37, 38, 39, 41, 44, квартал 63, выделы 9, 13, 22, 23, 25, 26, 28, 29, квартал 72, выделы 1-6, 8, 20, 21, 22, 25, 26, 27, 28, 32, 33, 37-42, 44, 48, 49, 51, площадь наложения 137,7528 га (пос. Клюквенный).

- Московское учебно-опытное лесничество, Воря-Богородское участковое лесничество, квартал 71, выделы 29, 30, 32, квартал 77, выделы 1-10, Щелковское сельское, квартал 5 выдел 9, площадь наложения 35,0557 га (д. Аксиньино).

- Московское учебно-опытное лесничество, Воря-Богородское участковое лесничество, квартал 78 выделы 44, квартал 91, выделы 1, 2,5, 6, 8, 9, 10, Щелковское сельское участковое лесничество квартал 5 выделы 15, 16, 17, 18, 20, 21 площадь наложения 21,9392 га (д. Первая Алексеевка).


- Московское учебно-опытное лесничество, Воря-Богородское участковое лесничество, квартал 97, выделы 1, 2, квартал 98, выделы 1, 2, 3, 4, 8, 35, 37, 38 Щелковское сельское участковое лесничество квартал 5, выделы 1, 38, 39, 40, 41, площадь наложения 113,0399 га (д. Душоново).


- Московское учебно-опытное лесничество, Огудневское участковое лесничество, квартал 66, выделы 10, 18, 19, 20, 22, 23, 24, 25, 26, квартал 67, выделы 12, 13, 14, квартал 74 выделы 1, 2, Щелковское сельское участковое лесничество квартал 5 выделы 2, 3, 4, 5, 6, 7, 8 площадь наложения 120,3586 (д. д. Потасово).


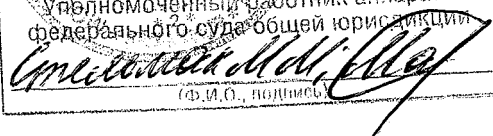
Решение суда или сообщение о его принятии в течение одного месяца со дня вступления решения суда в законную силу подлежит опубликованию в официальном печатном издании Совета депутатов городского округа Щёлково Московской области, в котором должны были быть опубликованы оспоренные положения нормативных правовых актов.

На решение может быть подана апелляционная жалоба и принесено апелляционное представление прокурором в Первый апелляционный суд общей юрисдикции через Московский областной суд в течение месяца со дня принятия решения суда в окончательной форме.

Судья:


Г. В. Вердян


Сорокин
08


Судебный акт вступил в законную силу
14. 07. 20 20 г.
Уполномоченный работник аппарата
федерального суда общей юрисдикции

(Ф.И.О., подпись)